




Wie gut kennst du deine Heimat?

Aufgabe  Erstelle einen Steckbrief über deine Gemeinde und deinen Freistaat nach der T-P-S-Methode!

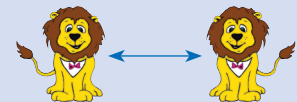
Methodenkasten

Think-Pair-Share**Schritt 1:****THINK** (Denken)

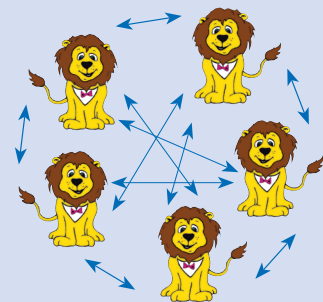
- Lies deinen Text genau durch!
- Unterstreiche/markiere wichtige Informationen!
- Erstelle mithilfe des Textes einen Steckbrief! Fülle dazu die entsprechende Spalte in der Tabelle auf dem Arbeitsblatt 6.2 aus!

**Schritt 2:****PAIR** (Austauschen)

- Sprecht mit eurem Banknachbarn. Tauscht eure Ergebnisse aus!
- Vervollständigt gemeinsam eure Steckbriefe!

**Schritt 3:****SHARE** (Veröffentlichen)

- Besprecht euer Ergebnis mit der gesamten Klasse! Korrigiert eventuelle Fehler!



Der Freistaat Thüringen mit der Hauptstadt Erfurt liegt in der Mitte Deutschlands und wird auch als „Grüne Herz Deutschlands“ bezeichnet. Thüringen zählt zu den kleineren Ländern. Auf einer Fläche von 16.202 km² leben ca. 2,14 Mio. Einwohner, was eine Einwohnerdichte von 132 Einwohnern pro km² ergibt.

Thüringen bietet Besuchern viele Sehenswürdigkeiten, wie zum Beispiel das Bauhaus in Weimar, die Wartburg in Eisenach oder auch den Dom und die Krämerbrücke in Erfurt.

Oberste Vertreterin des Landtags ist die Landtagspräsidentin. Sie leitet die Plenarsitzungen gemeinsam mit ihren Vertretern, den Vizepräsidentinnen und Vizepräsidenten. Außerdem repräsentiert sie die Abgeordneten des Landtags bei wichtigen Veranstaltungen.

Oberster Vertreter der Regierung des Freistaats ist der Ministerpräsident. Dieser wird vom Landtag gewählt und hat seinen Sitz in der Thüringer Staatskanzlei in Erfurt. Er gibt die Grundrichtung für die Arbeit der Regierung vor.

Wie gut kennst du deine Heimat?

STECKBRIEF

	Meine Gemeinde	Mein Freistaat
Name:		
Fläche:		
Einwohnerzahl:		
Höchster Repräsentant:		
Name des höchsten Repräsentanten:		
Sitz des höchsten Repräsentanten:		
Wahl des höchsten Repräsentanten:		